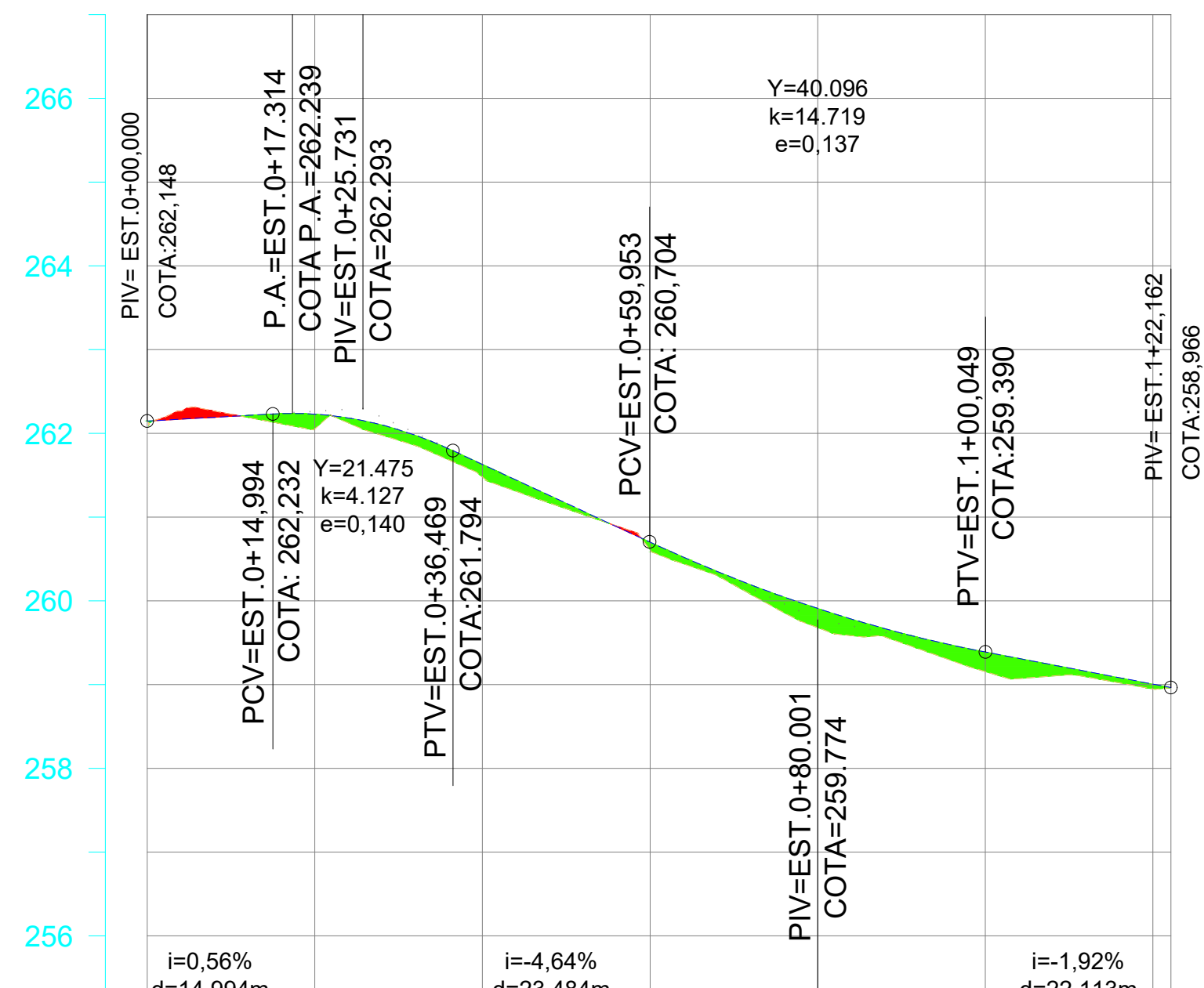
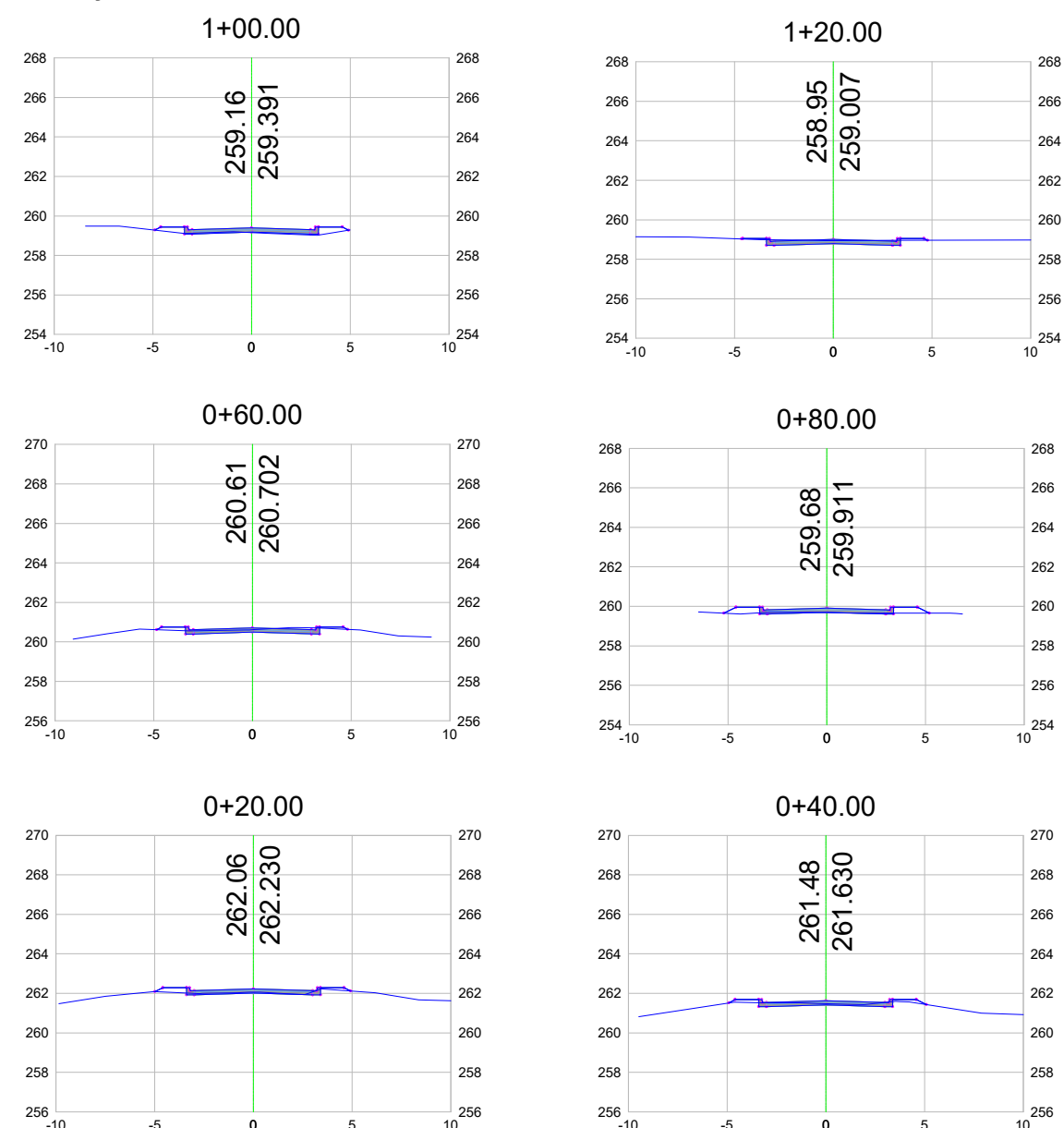


Rua E



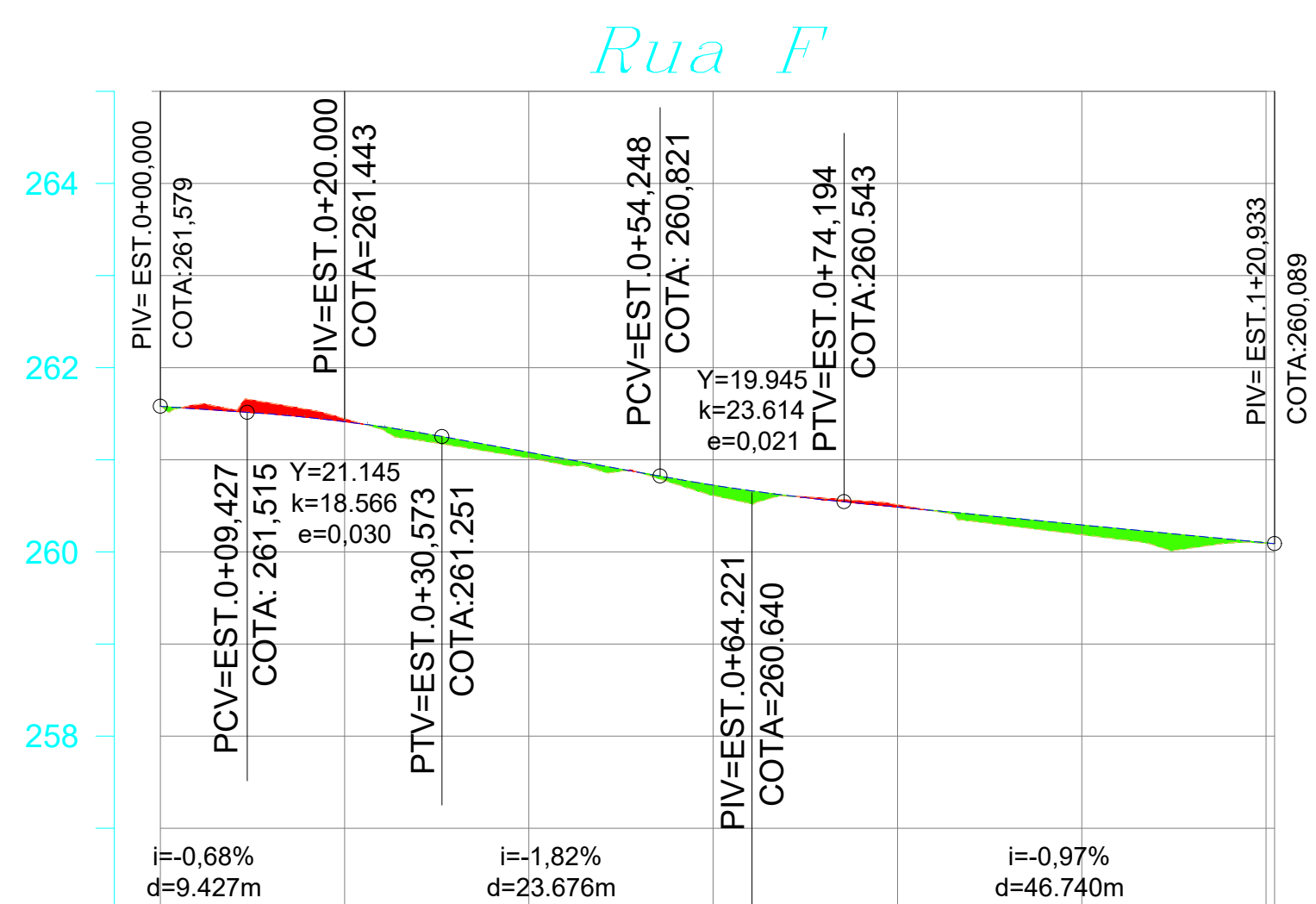
ESTACAS	0+000	0+020	0+040	0+060	0+080	0+100	0+122.462
COTA TERRENO	262.148	262.239	262.058	261.480	260.613	259.682	258.905
GREIDE DE PROJETO	0.00	0.17	0.13	0.09	0.23	0.23	0.00
COTA VERMELHA	262.148	262.239	262.058	261.480	260.613	259.682	258.905

Seções da Rua E



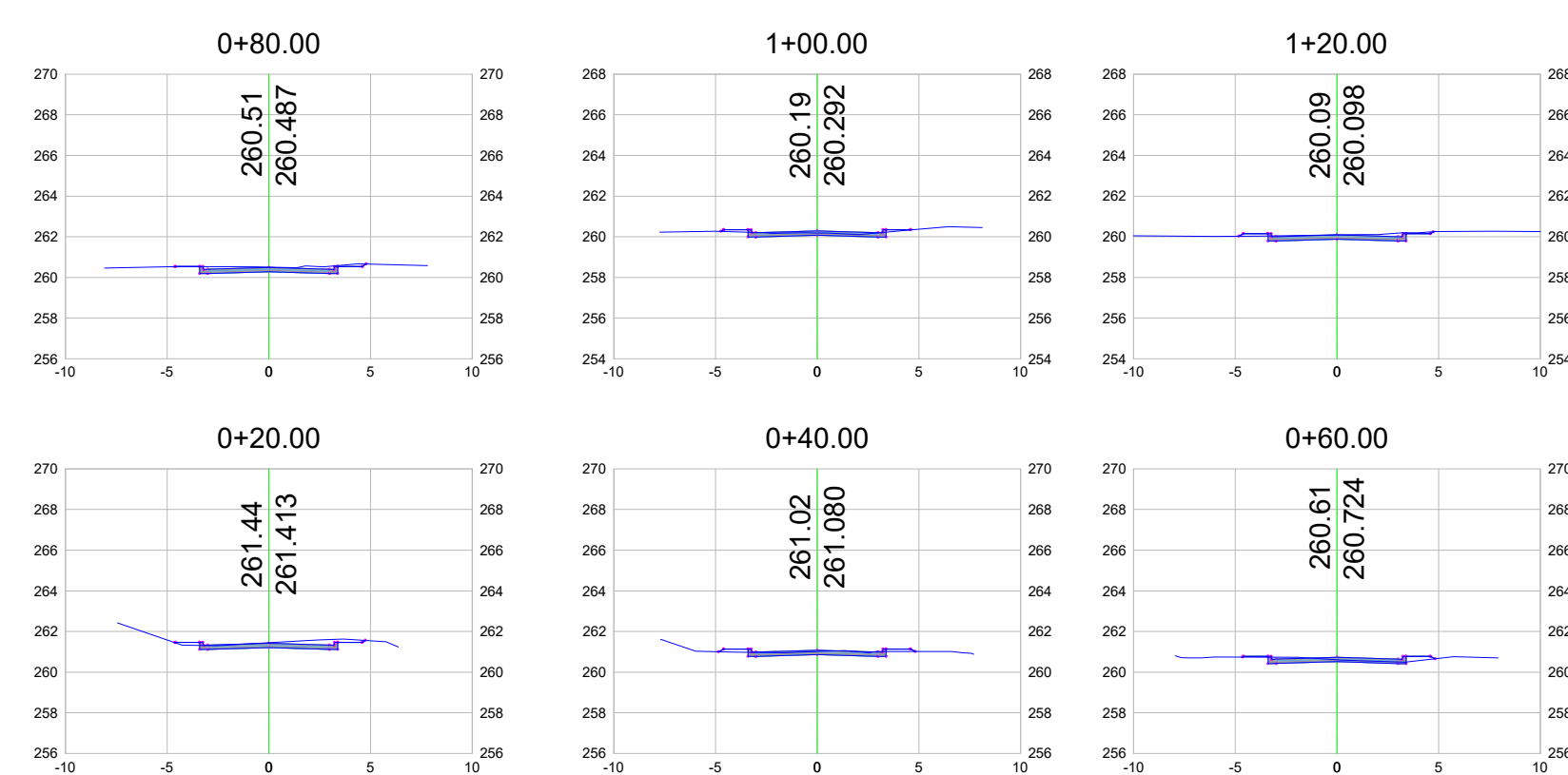
VOLUME TOTAL (RUA E)

Estaca	Área de Corte (m²)	Área de Aterro (m²)	Volum. de Corte (m³)	Volum. de Aterro (m³)	Volum. Corte Acum. (m³)	Volum. Aterro Acum. (m³)	Volum. Líquido (m³)
+20,00	0,33	0,46	0,00	0,00	0,00	0,00	0,00
+40,00	0,83	0,37	11,55	8,26	11,55	8,26	3,29
+60,00	1,31	0,32	21,35	6,90	32,90	15,16	17,74
+80,00	0,20	0,98	15,13	12,99	48,04	28,15	19,88
+100,00	0,12	0,88	3,24	18,54	51,27	46,69	4,58
+120,00	1,46	0,18	15,81	10,58	67,08	57,28	9,80



ESTACAS	0+000	0+020	0+040	0+060	0+080	0+100	0+120.833
COTA TERRENO	261.579	261.443	261.014	260.611	260.311	260.184	260.089
GREIDE DE PROJETO	0.00	-0.03	0.06	0.11	-0.02	0.11	0.00
COTA VERMELHA	261.579	261.443	261.014	260.611	260.311	260.184	260.089

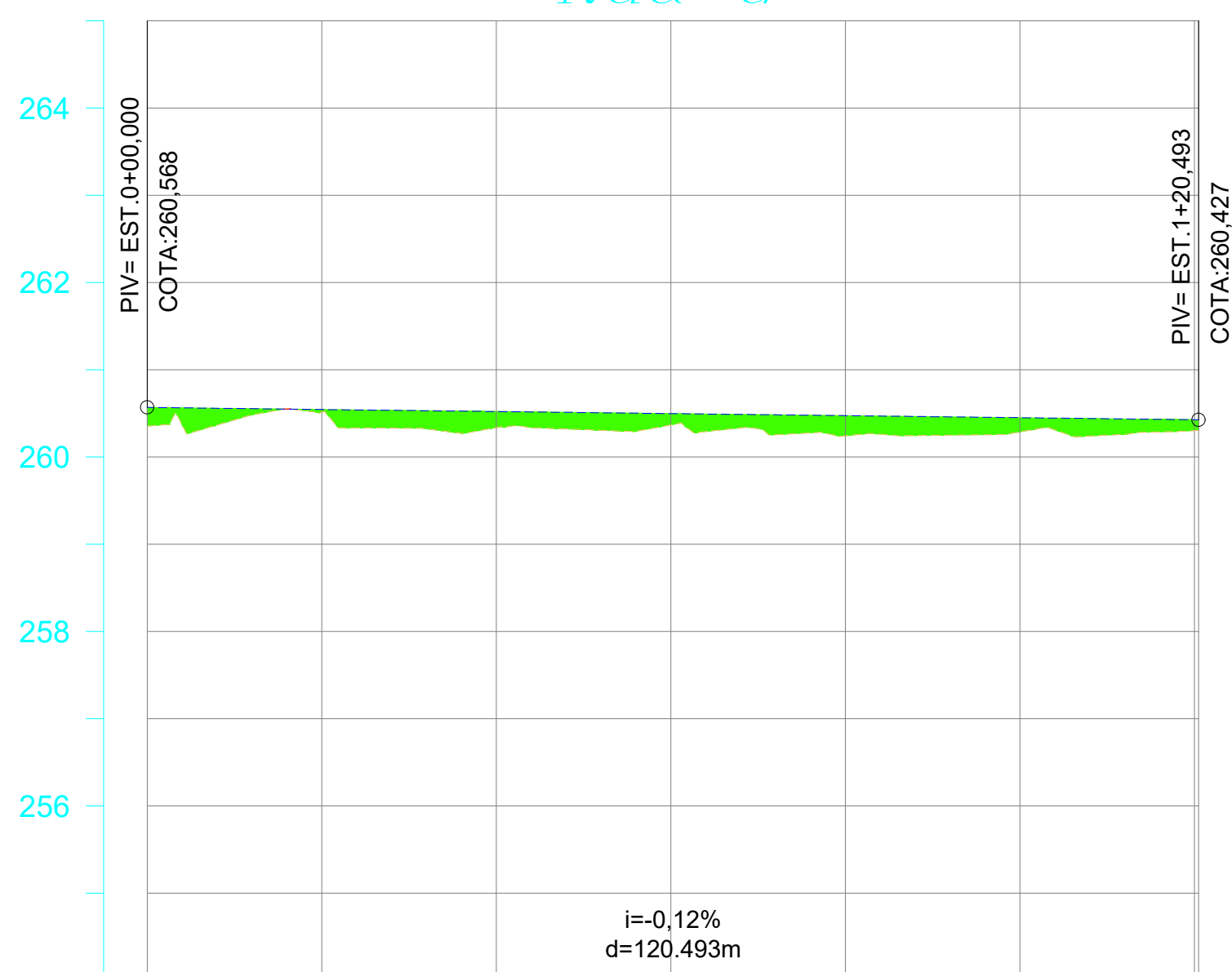
Seções da Rua F



VOLUME TOTAL (RUA F)

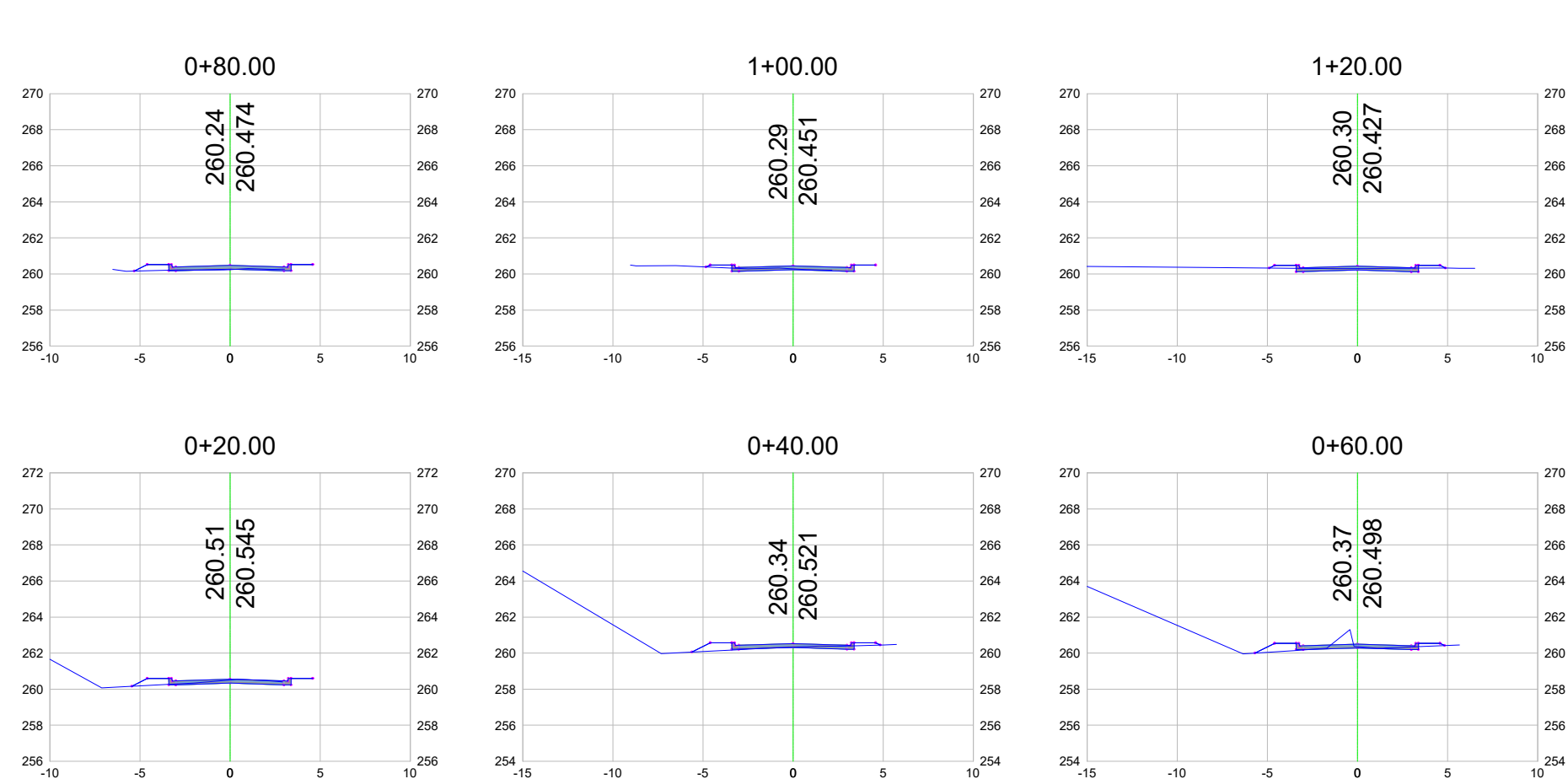
Estaca	Área de Corte (m²)	Área de Aterro (m²)	Volum. de Corte (m³)	Volum. de Aterro (m³)	Volum. Corte Acum. (m³)	Volum. Aterro Acum. (m³)	Volum. Líquido (m³)
+20,00	0,77	0,21	0,00	0,00	0,00	0,00	0,00
+40,00	0,01	0,61	7,81	8,17	7,81	8,17	-0,35
+60,00	0,14	0,84	1,56	14,49	9,37	22,65	-13,28
+80,00	0,69	0,01	8,32	8,48	17,69	31,13	-13,44
+100,00	0,01	0,68	6,98	6,92	24,67	38,05	-13,38
+120,00	0,40	0,16	4,05	8,44	28,72	46,49	-17,76

Rua G



ESTACAS	0+000	0+020	0+040	0+060	0+080	0+100	0+120.493
COTA TERRENO	260.588	260.513	260.537	260.496	260.243	260.188	260.188
GREIDE DE PROJETO	0.00	0.03	0.18	0.13	0.23	0.16	0.00
COTA VERMELHA	260.588	260.513	260.537	260.496	260.243	260.188	260.188


Seções da Rua G



VOLUME TOTAL (RUA G)

Estaca	Área de Corte (m²)	Área de Aterro (m²)	Volum. de Corte (m³)	Volum. de Aterro (m³)	Volum. Corte Acum. (m³)	Volum. Aterro Acum. (m³)	Volum. Líquido (m³)
+20,00	0,92	0,58	0,00	0,00	0,00	0,00	0,00
+40,00	0,42	0,98	13,41	15,65	13,41	15,65	-2,24
+60,00	1,12	1,02	15,41	20,03	28,82	35,68	-6,86
+80,00	0,21	0,54	13,31	15,57	42,13	51,25	-9,12
+100,00	0,47	0,20	6,77	7,42	48,89	58,67	-9,77
+120,00	0,97	0,41	14,40	6,07	63,29	64,74	-1,45

LEGENDAS:



Aprovação:



PREFEITURA MUNICIPAL DE ARAPIRACA
Secretaria de Desenvolvimento Urbano e Obras

PROJETO PAVIMENTAÇÃO

Localização:

BAIRRO VILA CAPIM, Arapiraca - AL

Proprietário/ Responsável:

Prefeitura Municipal de Arapiraca - CNPJ: 12198693/ 0001-58

Nome do Autor do Projeto

Nome do Responsável Técnico

Assunto:

PLANTA, PERFIL E SEÇÕES- VILA CAPIM - RUAS "E" "F" E "G"

PROJETO EXECUTIVO

Desenho:
DE-CAPIM-PMA-05

Data:
MAIO/2018

Escala:
1:1.000

Prancha Nº:

05/08